



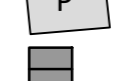










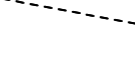







LEGENDE :

-  Bestehende Gebäude
-  Einfamilienhaus
-  Doppelhaus
-  Mehrfamilienhaus
-  Parkfläche für Mehrfamilienhäuser
-  Garagen
-  Terrasse
-  Vorgeschlagene Grundstücksteilung
-  Straßenverkehrsfläche mit integrierten Grünstreifen und Parkstreifen
-  Gehweg
-  Bestehender Flurstücknummer
-  Bäume anzupflanzen, Abweichungen des vorgegebenen Standorts, der durch Planzeichen festgelegten Bäume und Sträucher sind möglich.
-  zu erhaltende Bäume
-  Sträucher anpflanzen
-  Private Grünfläche
-  Öffentliche Grünfläche
-  Bereich des Bebauungsplanes
-  Vorhandene Grundstücksgrenze
-  Vorgeschlagene Grundstücksteilung
-  Sichtdreiecke: Innerhalb der Sichtdreiecke ist jede Bebauung oder Ablagerung von Gegenständen oder Bepflanzung über 0,6 m Höhe, gemessen von der Straßenoberkante des Fahrbahnrandes, unzulässig.



 STADT ENGEN IM HEGAU BEBAUUNGSPLANENTWURF "Glockenziel IV" - Engen		Stand Kartengrundlage vom Landesamt für Geoinformation und Landentwicklung: 01.10.2025
ÖRTLICHE BAUVORSCHRIFTEN "Glockenziel IV" - Engen STÄDTEBAULICHER GESTALTUNGSPLAN		
Stand:		
Maßstab	1 : 500	
Datum	05.03.2026	
	Zeichnung	G. Kompis
Der Bürgermeister :	Der Stadtbaumeister:	
Frank Harsch	Matthias Distler	

