







Legende

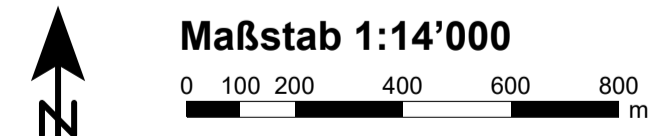
-  Strasse
-  Hauptgebäude mit Anzahl der Einwohner*innen
-  Nebengebäude
-  Schule
-  Kindergarten
-  Rechengebiet Lärm

**Pegeldifferenz
in dB(A)**

0.50 <	≤ 0.50
0.75 <	≤ 0.75
1.00 <	≤ 1.00
1.25 <	≤ 1.25
1.50 <	≤ 1.50
1.75 <	≤ 1.75
2.00 <	≤ 2.00
2.25 <	≤ 2.25
2.50 <	≤ 2.50
2.75 <	≤ 2.75
3.00 <	≤ 3.00

**Pegelwerte
LrT
in dB(A)**

< 55
55 ≤ < 60
60 ≤ < 65
65 ≤ < 67
67 ≤ < 70
70 ≤



4.2 Differenzlärkarte nach RLS-19, Nacht

Mit Angaben zu den Lärmpegeln in dB(A) in 4 m Höhe
 im Zeitbereich Nacht
 und Einwohner*innenzahl je Hauptwohngebäude

Bearbeiter: ScN
 Erstellt am: 27.11.2025