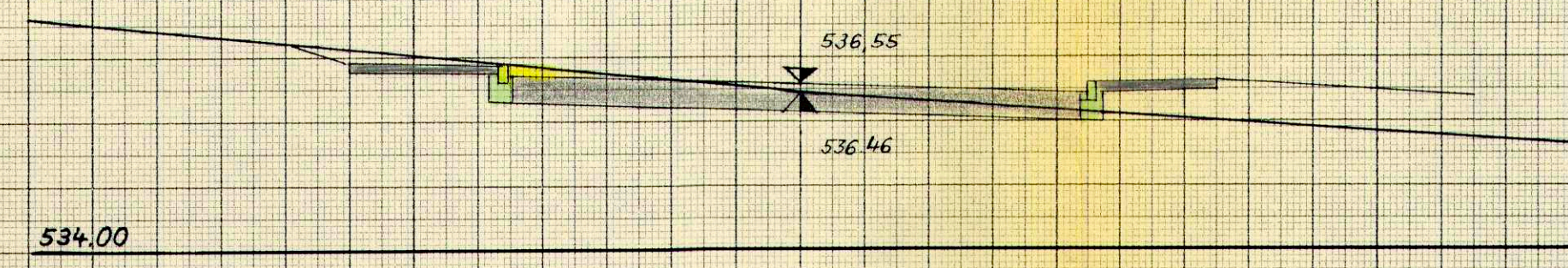
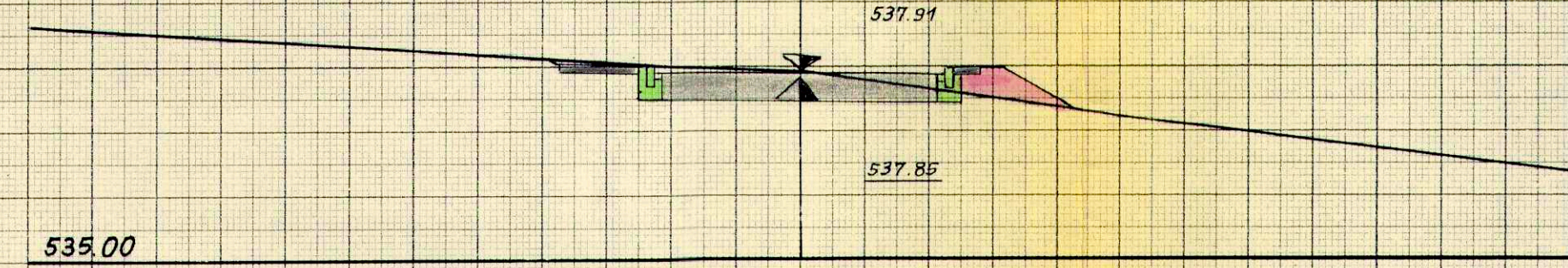


Anmerkung: Straßenhöhen sind unterstrichen

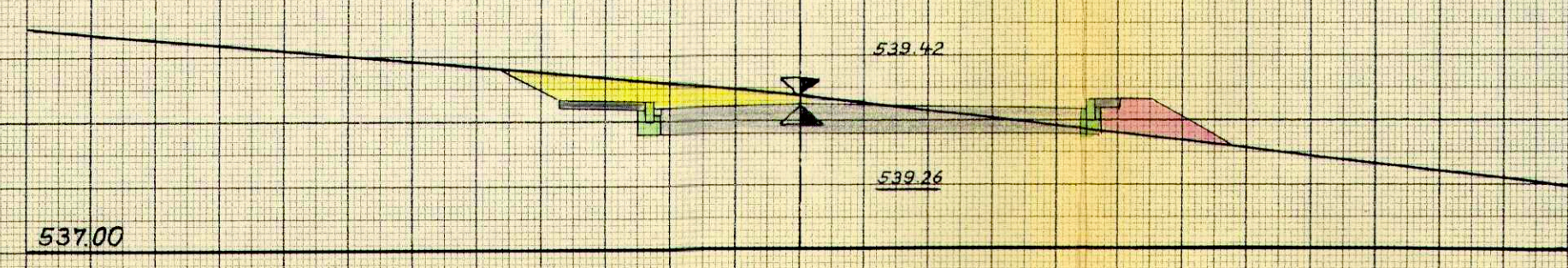
0+4,25



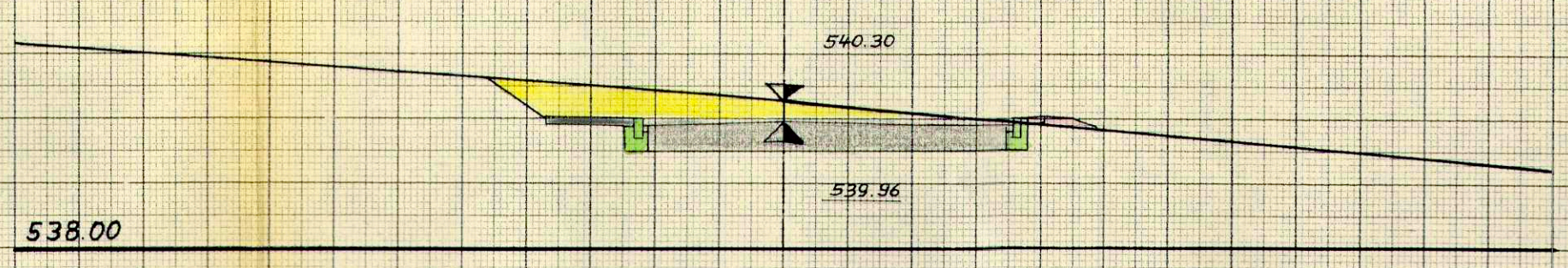
0+25



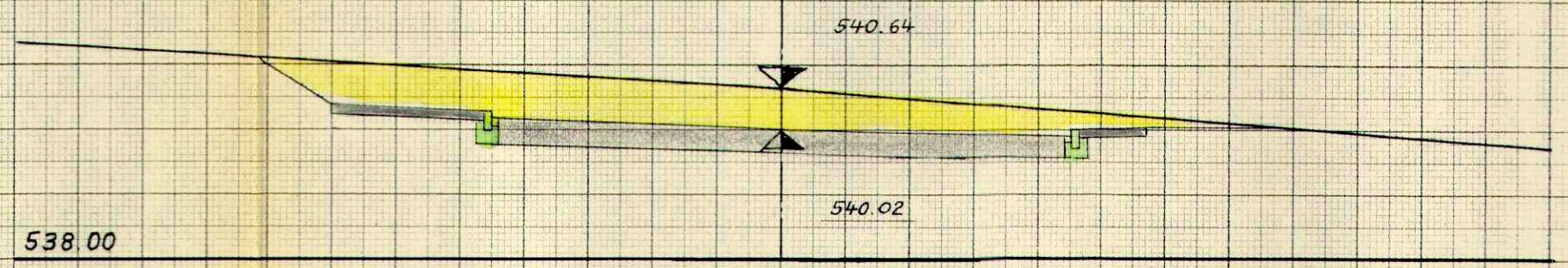
0+50



0+75



0+89,70



Stadt Engen

ANLAGE 14 FERTIGUNG 1
ZUM ANTRAG VOM 11.6.1963 GEHÖRIG

Teilbebauungsplan Unterer u. oberer Weihergrund Vögtleshalde

Straßenentwurf Querschnitte der Straße S-X M 1:100

Konstanz, den 14. 5. 1963
Der Planfertiger:
ARNO JAHN
BAU-ING. u. ARCHIT.
FREIER ARCHIT. u. ARCHIT.
KONSTANZ
BLÄRNISCHSTR. 8 · TEL. 2114

Engen, den 11. 6. 1963
Der Bürgermeister:
