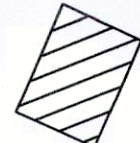









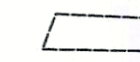



LEGENDE :

-  Bestand
-  Einzelwohnhaus
-  Garagen
-  Stellplätze
-  Terrasse
-  Straßenverkehrsfläche
-  Bereich des Bebauungsplanes
-  Bäume erhalten (§ 9 Abs. 1 Nr. 25 Buchstabe b) und Abs. 6 BauGB)
-  Bäume anpflanzen (§ 9 Abs. 1 Nr. 25 Buchstabe a) und Abs. 6 BauGB)
Standort kann auf den Grundstück variabel gewählt werden.
-  Bestand Höhenlinien in m.ü.NN.
-  Vorgeschlagene Grundstücksteilung



 STADT ENGEN IM HEGAU	
BEBAUUNGSPLANENTWURF "Hinter Kirchen" - Engen	
ÖRTLICHE BAUVORSCHRIFTEN "Hinter Kirchen" - Engen - Barga	
STÄDTEBAULICHER GESTALTUNGSPLAN	
Stand: §30 BauGB - RV. 05.08.2020	
Maßstab	1 : 500
Datum	Zeichnung
28.07.2020	G. Kompis
Der Bürgermeister :	Der Stadtbaumeister:
	
Johannes Moser	Matthias Distler

Stand Kartengrundlage vom Landesamt für Geoinformation und Landentwicklung: 20.11.2018

