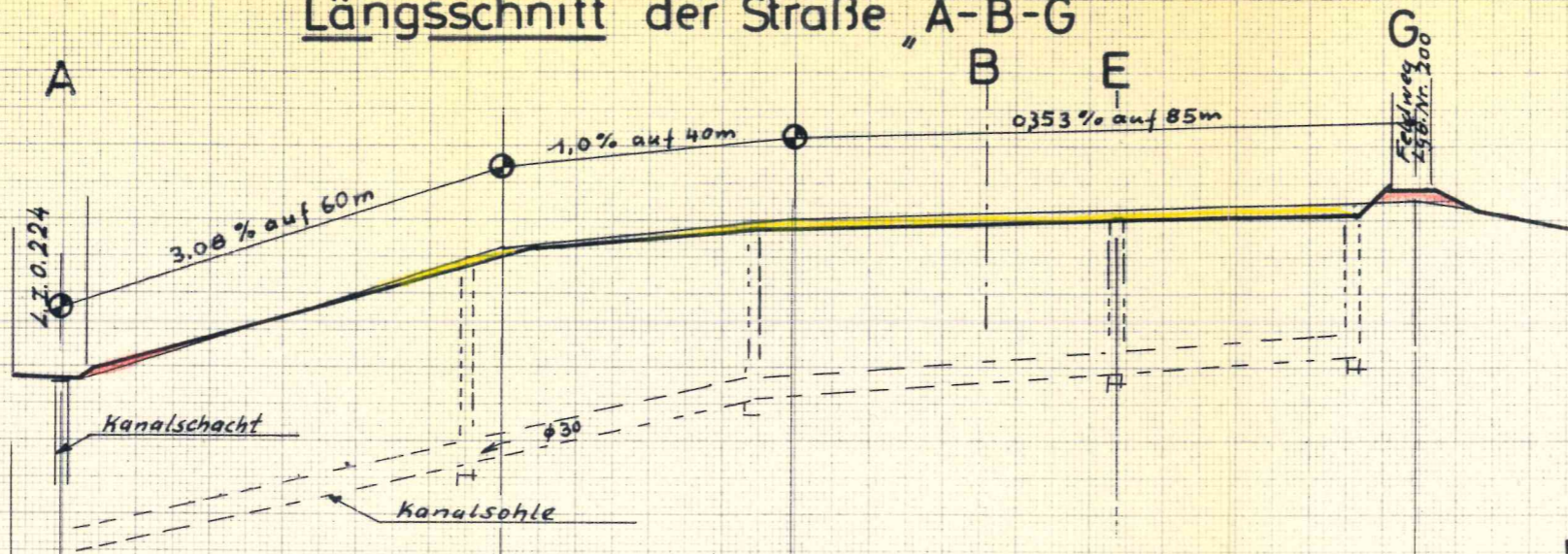
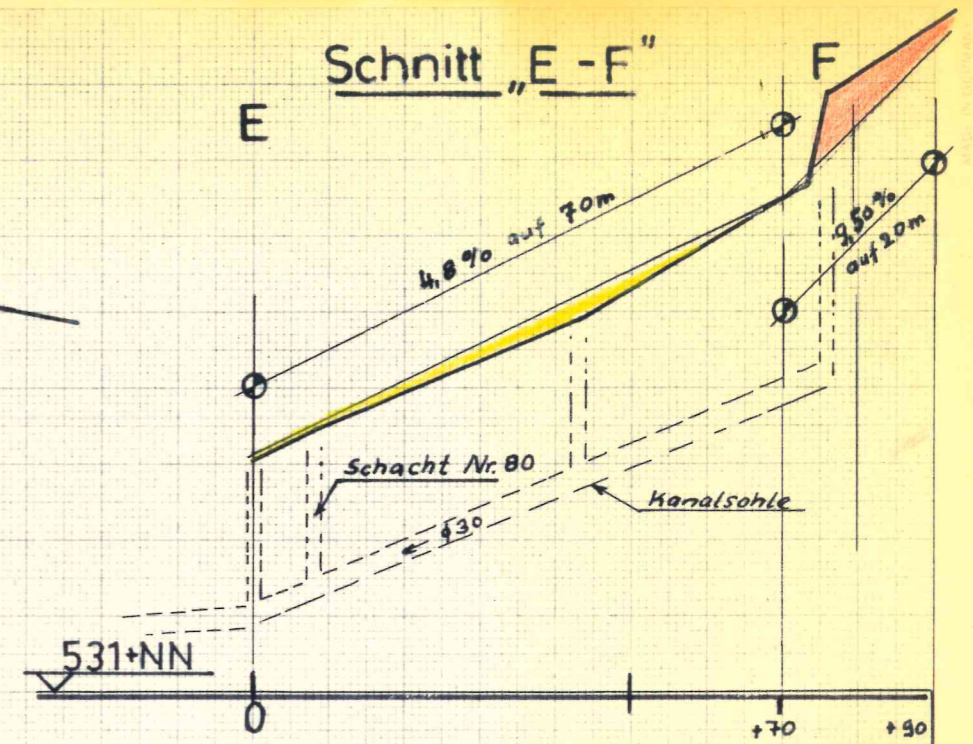


Längsschnitt der Straße "A-B-G"



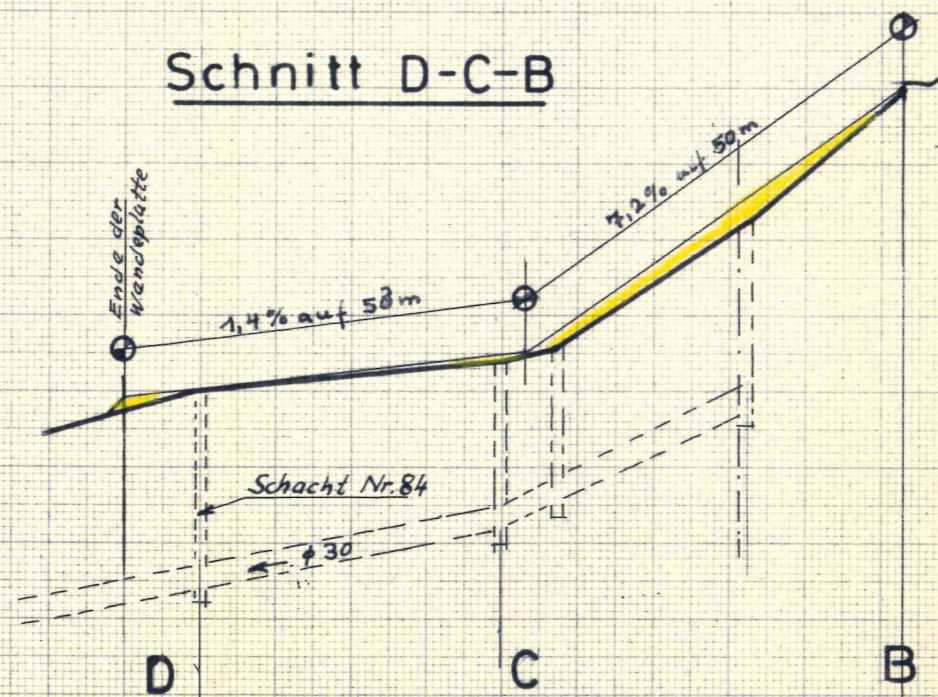
Entfernung m	0	+50	+60	+	+26	+50	1+85
Geländehöhe	53175	53334	53373	53387	53396	53402	53409 53446
Höhe der gepl. Straße	53175	53360	53360	53400	53409	534155	53430

Schnitt "E-F"



Entfernung m	0	+70	+90
Geländehöhe	53402	53435	53583
Höhe der gepl. Straße	534155	53435	53942

Schnitt D-C-B



Entfernung m	0	+50	+	+	+
Geländehöhe	52975	53007	53040	53060	53224
Höhe der gepl. Straße	52990	53007	53040	53060	53409

Maßstab: 1:1000/100

zum Bebauungsplan „Hotzenal“ gehörend

Gem.	Anselfingen Krs. Konst.	
Projekt:	Straßenbau	
Darstellung:	Längsschnitte d. Straßen	
F. d. Gemeinde:	Der Planer:	
	 Rolf Geyer Ing. Büro f. Tief- u. Straßenbau 7707 Engen Hegau	
		
	Engen, den 12.1.69	