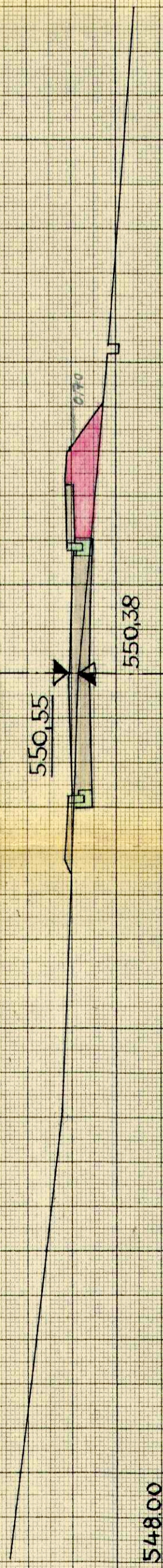


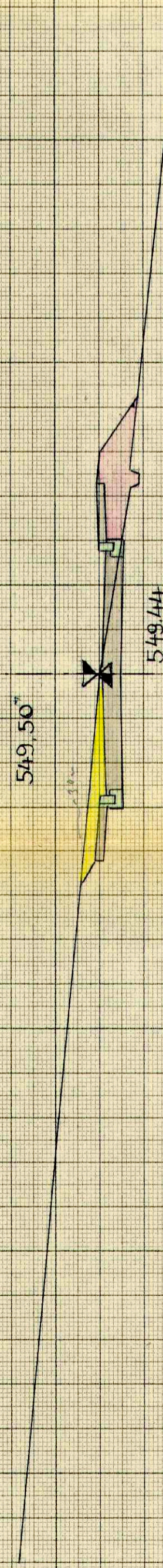
Anmerkung: Strohhöhen, sind unterstrichen

1+20



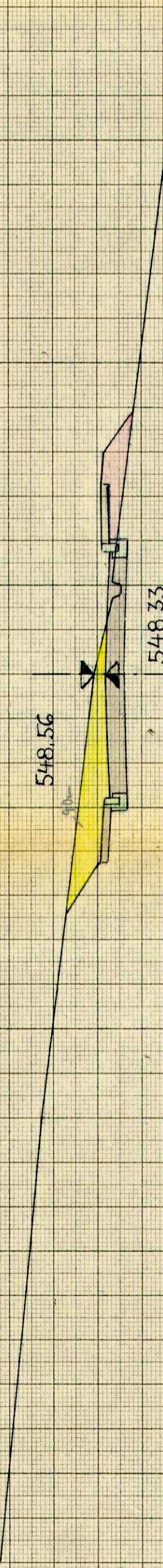
548.00

1+40



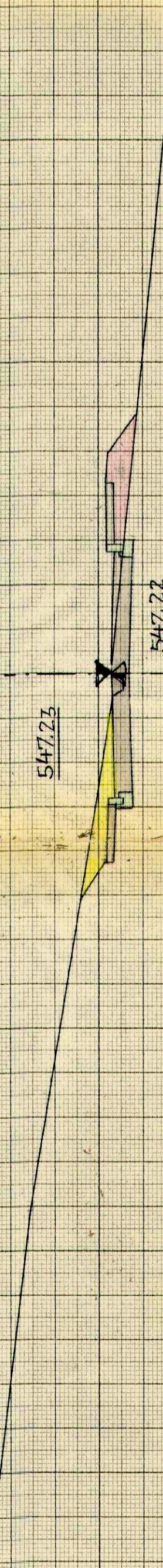
547.00

1+60



546.00

1+80



545.00

Stadt
Engen

Anlage 14
Erfolgung 1
zum Abtrag gemäß 3. Baulageplan

Blatt 2

Teilbebauungsgebiet "Erweiterung Maierhalde"

Querschnitte
der Straße C - G

M 1:100

Hermann-Hesse-
Straße

Konstanz, den 17/7/1961

Der Planfertiger:

A R N O J A H N
BAUINGENIEUR
VEREINIGUNG
KONSTANZ

Engen, den 17/7/1961

Der Bürgermeister

