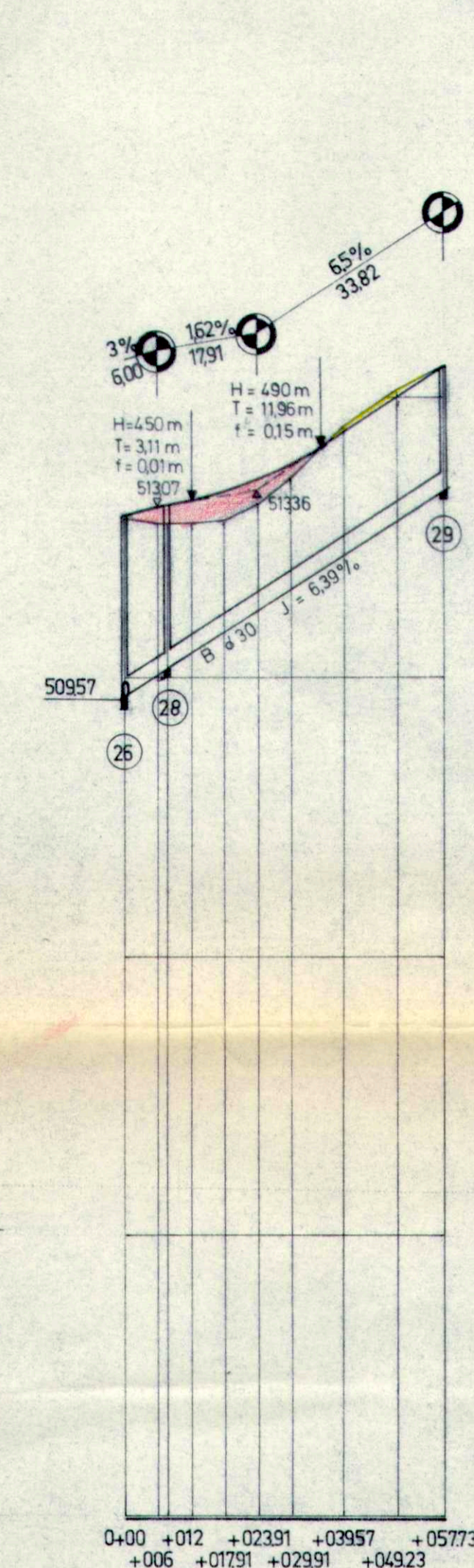
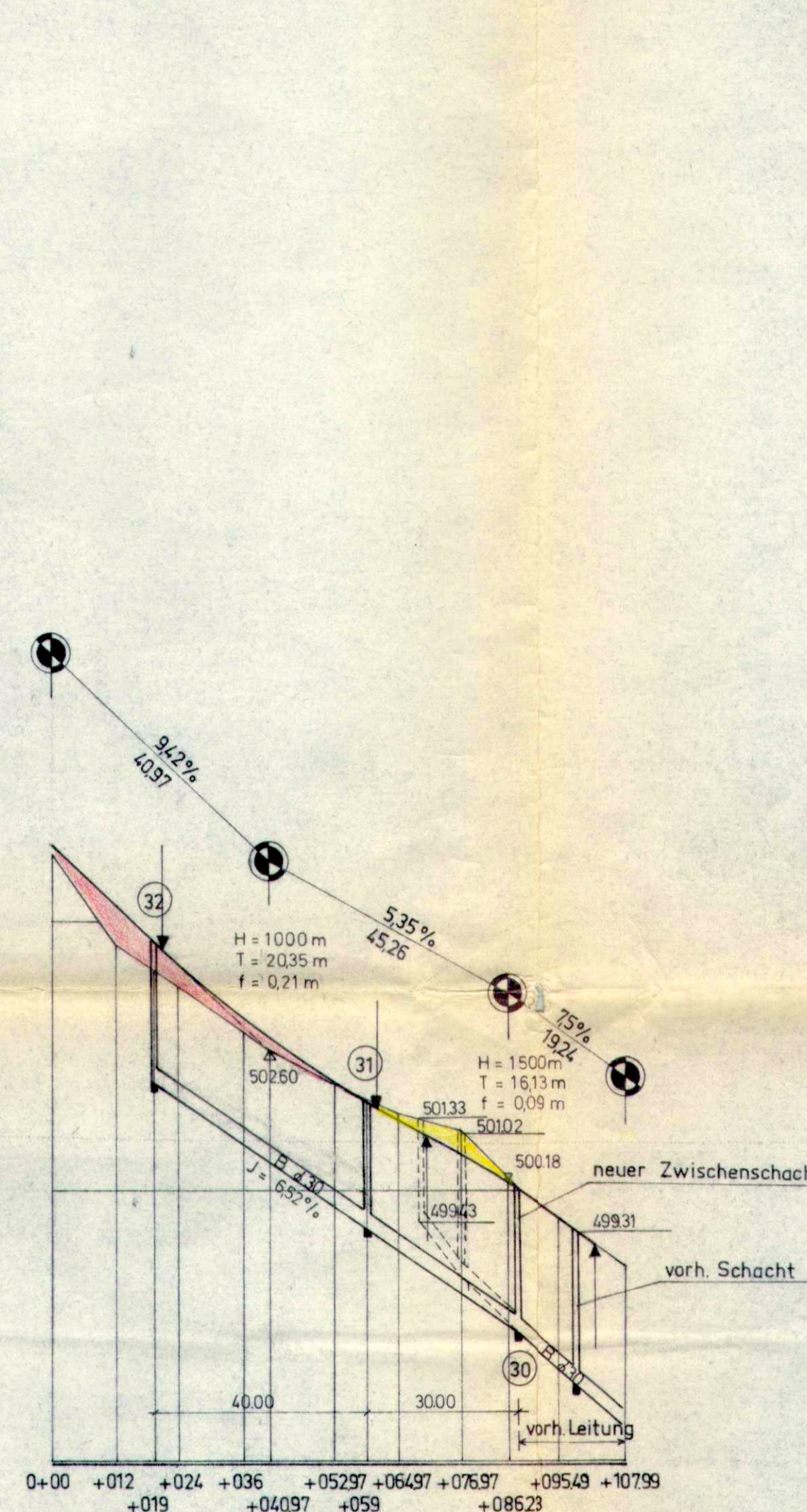
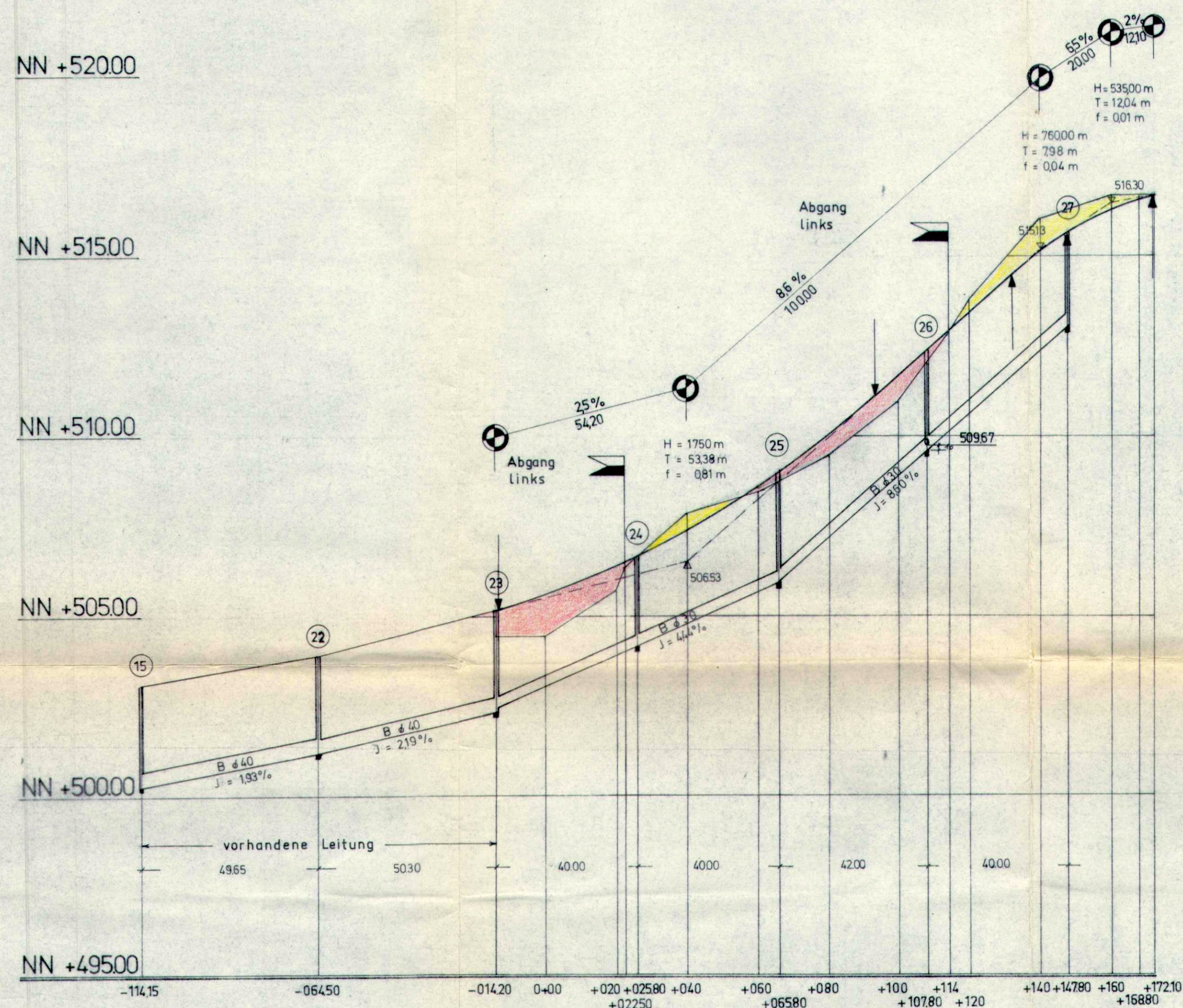


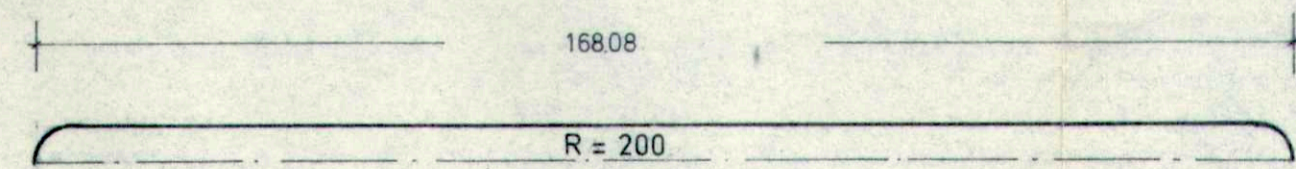
LÄNGSSCHNITT P-H

LÄNGSSCHNITT Q-B

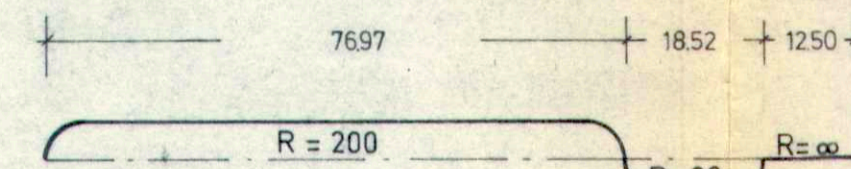
LÄNGSSCHNITT G-F



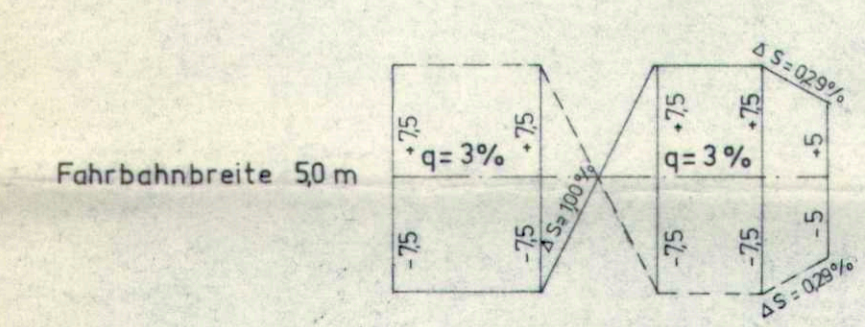


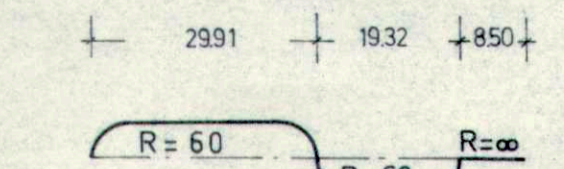
Geländehöhen	50310	50331	50517	50443	50568	50646	50783	50846	50896	50940	51033	51285	51384	51569	51662	51665	51697
Geplante Straßenhöhen	50310	50331	50517	50554	50635	50646	50734	50857	50896	50940	51169	51269	51341	51569	51620	51665	51697
Höhe der Rohr- sohle ϕ 30 cm	50025	50021	50231	50241	50409	50596	50957	51001									



50632	50646	50655	50676	50794	50801	50997	50939	50910	50095	50009	49907	49855
50196				49943		49931						



51285	51289	51306	51317	51326	51351	51379	51448	51513	51556
50957	50916								



ZUM BEBAUUNGSPLAN VOM GEHÖRIG

INGENIEURBÜRO R. GEYER 7707 ENGEN

Gemeinde NEUHAUSEN Kr. KONSTANZ

LÄNGSSCHNITTE M=1:100/1000 ANLAGE:
P-H Q-B G-F BLATT:

Maßnahme:
KANÄLE UND STRASSEN IM NEUBAUGEBIET
UNTER DER TROTTE

FÜR DEN PLAN:

Rolf Geyer
Ing. Büro f. Tief- u. Straßenbau
7707 Engen/Hegau



22. NOV. 1971