




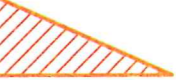


Legende:

-  Böschung
-  Höhenlinien
-  Höhenlinie Bezugsebene 529,00 müNN
-  1 Lage Schürfungen
-  Bereich des geplanten Bebauungsplanes
-  Sichtfenster Zufahrt Bestand

 <b>STADT ENGEN IM HEGAU</b>	
Gemarkung Engen	
Flst.Nr. 1314 + 1315	
<b>LAGEPLAN</b>	
Bestandsplan	
Maßstab :	1 : 500
Datum	Zeichnung
05.07.2011	C.Hupp
Der Bürgermeister :	Der Stadtbaumeister:
	
Johannes Moser	Matthias Distler