






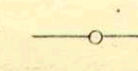
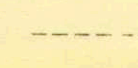





ERLÄUTERUNGEN:

-  BESTEHENDE GEBÄUDE
- NEUE GEBÄUDE**
-  1- GESCHOSSIG DACHNEIGUNG 22 - 30°
-  2- II 22 - 30°
-  3- GESCHOSSIG 22 - 30°
-  OFFENTLICHE STRASSENFLÄCHEN U. PLATZANLAGEN
-  UNÜBERBAUBARE GRUNDSTÜCKSFLÄCHEN
-  GRENZE DES PLANUNGSGEBIETES
- WR** REINES WOHNGBIET
-  BESTEHENBLEIBENDE } GRUNDSTÜCKS-
WEGFALLENDE } GRENZEN
-  VORGESCHLAGENE NEUE }
-  OFFENTLICHE GRÜNFLÄCHE

Stadt Engen Anlage 3a Fertigung 1
zum Antrag vom 11. 6. 1963 gehörig

**Bebauungsplan
für das Gewann "Vögtleshalde"
Gestaltungsplan**

M. 1:500
Blatt 2


Genehmigt gem. § 11 des
Bundesbaugesetzes
Landratsamt Konstanz
- Staatsverwaltung -
Konstanz, den 24. Sep. 1964
In Vertretung



Rechtsverbindlich seit 2. Okt. 1964

14. 5. 1963
Konstanz, den 5. 2. 1964.
Der Planfertiger:
ARNO JAHN
BAU-ING. u. ARCHIT. B.D.B.
FREIER ARCHITEKT
KONSTANZ
GLÄRNISCHSTR. 6, TEL. 2114

ENGEN, DEN 11. 6. 1963
DER BÜRGERMEISTER:



[Signature]