






PLANZEICHENERKLÄRUNG

Planungen; Nutzungsregelungen; Maßnahmen und Flächen für Maßnahmen zum Schutz, zur Pflege und zur Entwicklung von Natur und Landschaft (§ 9 Abs. 1 Nr. 20 und Nr. 25 BauGB).


-  Grünfläche
-  zu erhaltende Bäume
-  zu erhaltendes Gehölz
-  bestehende Gebäude
-  Naturdenkmal

Liste einheimischer Bäume :

- | | |
|--|--------------|
| Acer campestre | Feldahorn |
| Acer platanoides | Spitzahorn |
| Acer pseudoplatanus | Bergahorn |
| Carpinus betulus | Hainbuche |
| Corylus colurna | Baumhasel |
| Fraxinus excelsior | Esche |
| Quercus petraea | Traubeneiche |
| Quercus robur | Stieleiche |
| Salix caprea | Salweide |
| Sorbus aucuparia | Eberesche |
| Tilia cordata | Winterlinde |
| Juglans regia | Walnuß |
| Ulmus glabra | Bergulme |
| Obstgehölze als Hochstämme (Apfel, Birne, Kirsche, Pflaume u.a.) | |

Liste einheimischer Sträucher:

- | | |
|----------------------|------------------------|
| Berberis vulgare | Berberitze |
| Cornus mas | Kornelkirsche |
| Cornus sanguinea | Roter Hartriegel |
| Corylus avellana | Haselnuß |
| Crataegus laevigata | Zweigriffiger Weißdorn |
| Crataegus monogyna | Eingriffiger Weißdorn |
| Euonymus europaeus | Pfaffenhütchen |
| Fragula alnus | Faulbaum |
| Ligustrum vulgare | Liguster |
| Lonicera xylosteum | Rote Heckenkirsche |
| Prunus mahaleb | Steinweichsel |
| Prunus padus | Traubenkirsche |
| Rhamnus carthartica | Kreuzdorn |
| Rosa canina | Hundsrose |
| Rosa gallica | Essig - Rose |
| Rosa pimpinellifolia | Bibernell - Rose |
| Rosa rubiginosa | Wein - Rose |
| Salix purpurea | Purpurweide |
| Sambucus nigra | Schwarzer Hollunder |
| Sambucus racemosa | Roter Hollunder |
| Viburnum lantana | Wolliger Schneeball |
| Viburnum opulus | Gemeiner Schneeball |



STADT ENGEN IM HEGAU
BEBAUUNGSPLANENTWURF
"Krankenhaus" - Engen

ÖRTLICHE BAUVORSCHRIFTEN
"Krankenhaus" - Engen

GRÜNORDNUNGSPLAN
 Stand § 30 BauGB. RV.=28.09.2016

Maßstab : 1 : 1.000
 Datum : 20.09.2016
 Zeichnung : C.Hupp, G.Kompis

Der Bürgermeister : *Johannes Moser*
 Der Stadtbaumeister : *Matthias Distler*

Johannes Moser
 Matthias Distler

Stand Kartengrundlage vom Landesamt für Geoinformation und Landentwicklung: 13.11.2015