



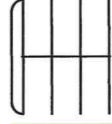










### Legende :

-  bestehende Gebäude
-  geplante Gebäude
-  Geltungsbereich des B-planes
-  Straßenverkehrsfläche
-  geplanter Parkplatz. Lage der Stellplätze und Bäume nicht festgesetzt
-  private Grünfläche
-  öffentliche Grünfläche
-  Abgrenzung unterschiedlicher Nutzung
-  anzupflanzende Bäume
-  zu erhaltende Bäume
-  bestehender Gehweg / Radweg
-  wasserdurchlässige Flächen
-  wasserundurchlässige Flächen



**STADT ENGEN im HEGAU**

**BEBAUUNGSPLAN  
„AM STOCKERGÄSSLE“  
ÖRTLICHE BAUVORSCHRIFTEN  
„AM STOCKERGÄSSLE“**

**STÄDTEBAULICHER  
GESTALTUNGSPLAN**

Maßstab : **1 : 1.000**  
Datum : Zeichnung

30.06.2004

Der Bürgermeister :

Der Stadtbaumeister :

*Johannes Moser*

*Matthias Distler*

Johannes Moser

Matthias Distler

