
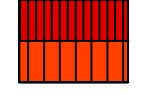













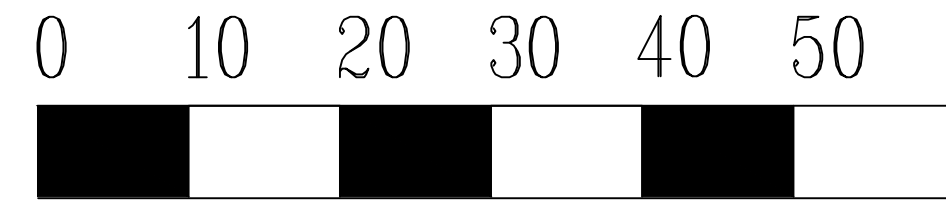







LEGENDE :

-  Bestehende Gebäude
-  Einfamilienhaus
-  Doppelhaus
-  Garagen
-  Terrasse
-  Vorgeschlagene Grundstücksteilung
-  Straßenverkehrsfläche mit integrierten Gehweg- und Parkstreifen
- 388 Bestehender Flurstücknummer
-  Bäume anzupflanzen, Abweichungen des vorgegebenen Standorts, der durch Planzeichen festgelegten Bäume und Sträucher sind möglich.
-  Sträucher anzupflanzen
-  Private Grünfläche
-  Wasserflächen (Welschinger Dorfbach)
-  Bereich des Bebauungsplanes
-  Vorhandene Grundstücksgrenze
-  Vorgeschlagene Grundstücksteilung
-  Sichtdreiecke: Innerhalb der Sichtdreiecke ist jede Bebauung oder Ablagerung von Gegenständen oder Bepflanzung über 0,6 m Höhe, gemessen von der Straßenoberkante des Fahrbahnrandes, unzulässig.



	
STADT ENGEN IM HEGAU	
BEBAUUNGSPLANENTWURF	
"Guuhaslen 1. Erweiterung" - Engen	
ÖRTLICHE BAUVORSCHRIFTEN	
"Guuhaslen 1. Erweiterung" - Engen	
STÄDTEBAULICHER	
GESTALTUNGSPLAN	
Stand : §30 BauGB rv. 27.02.19	
Maßstab :	1 : 500
Datum	Zeichnung
18.12.2018	G. Kompis
Der Bürgermeister :	Der Stadtbaumeister:
	
Johannes Moser	Matthias Distler

Stand Kartengrundlage vom Landesamt für Geoinformation und Landentwicklung: 20.11.2014

