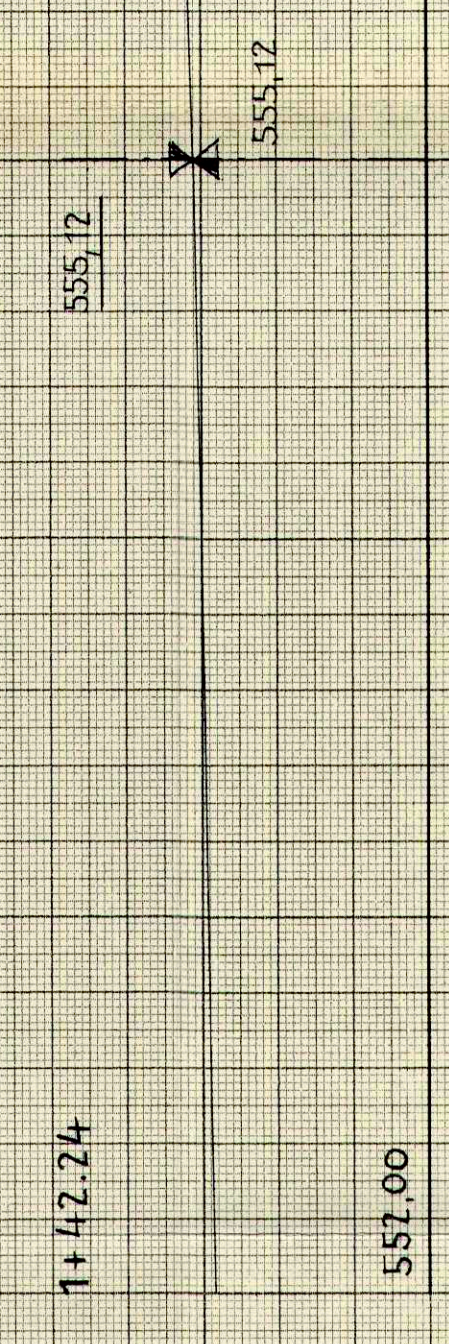
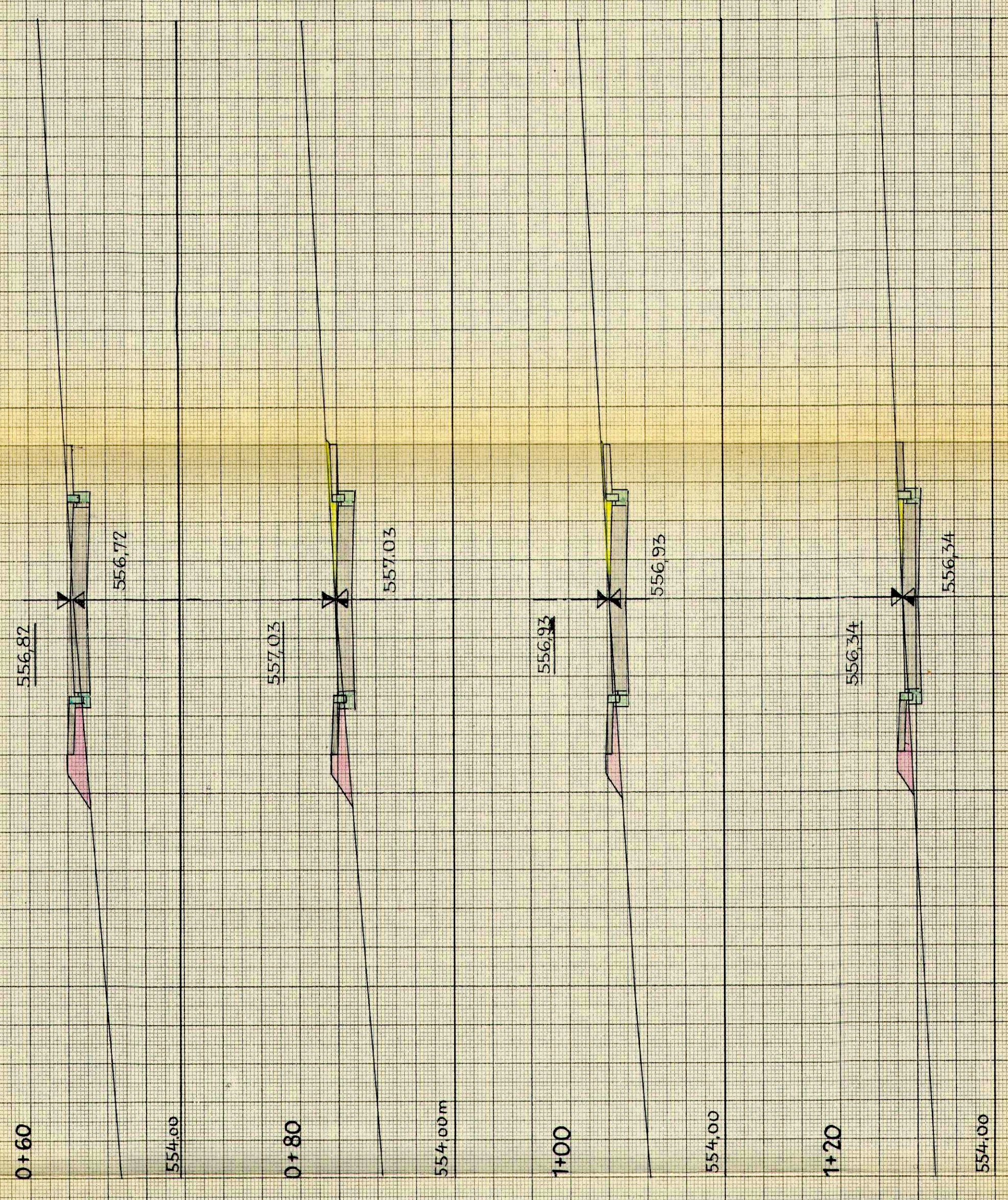
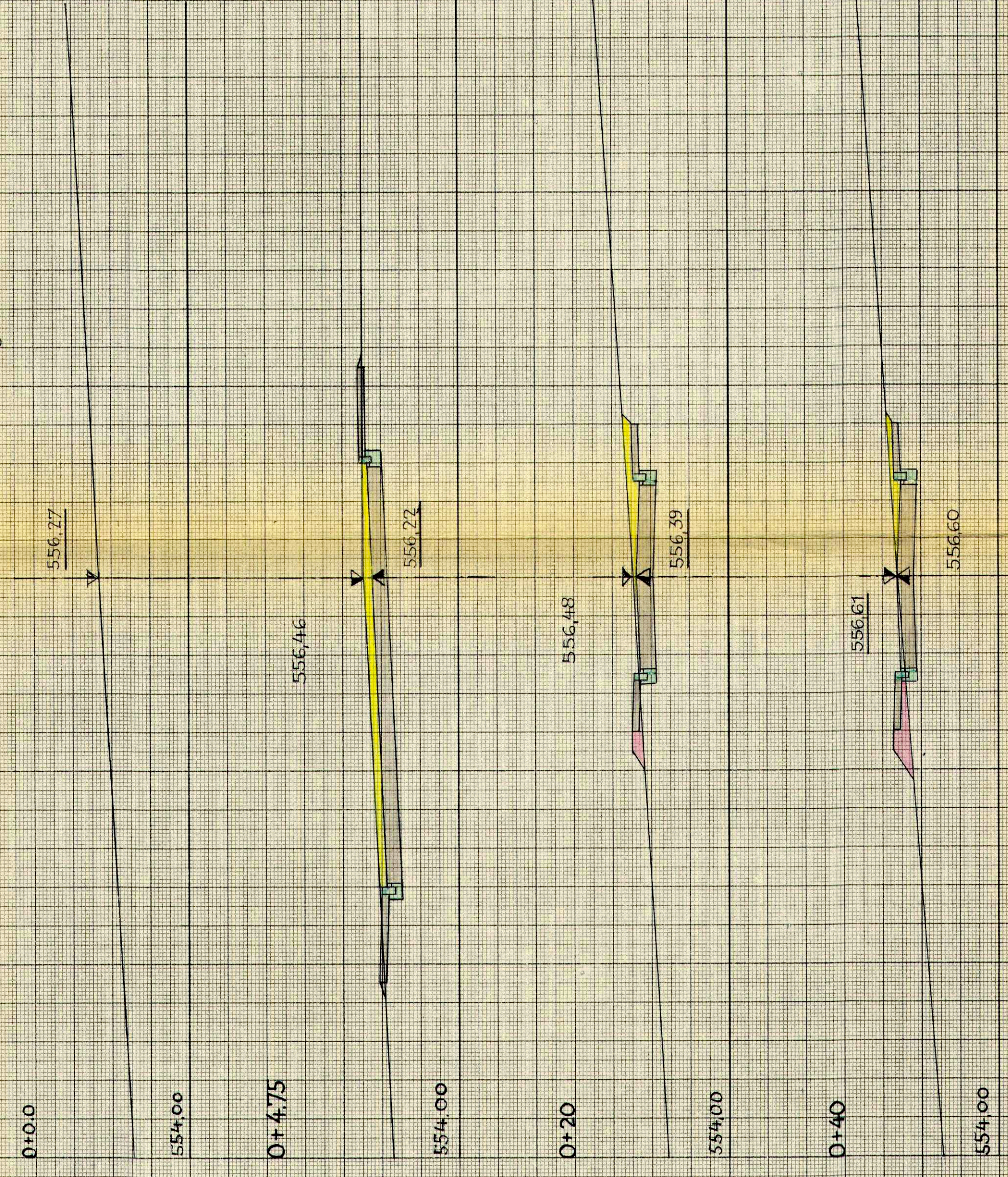


Anmerkung: Straßenhöhen sind unterschiedlich



Stadt Engen

Anlage 21 Beteiligung 1
zum Weg vom 12.11.1985

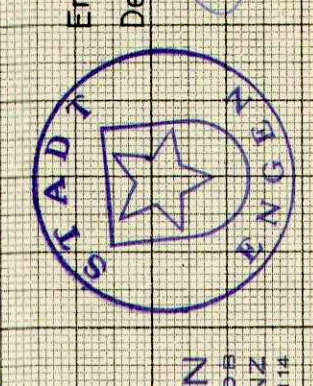
Teilbauungsgebiet "Erweiterung Maierhalde"

Querschnitte
der Straße U-V

M 1:100

H.E. Busse Weg

Konstant, den 17.11.1981
Der Planer-Ingenieur
A. R. N. O. J. A. H. N.
BILDUNGSAUSSCHUSS
STADT ENGEN



Engen, den 27.11.1985
Der Bürgermeister
A. R. N. O. J. A. H. N.
BILDUNGSAUSSCHUSS
STADT ENGEN