
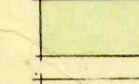
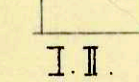

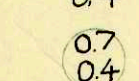

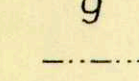
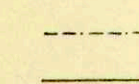
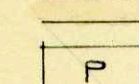

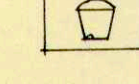

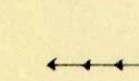











STADT ENGEN / HEGAV
BEBAVUNGSPLAN
VÖGTLESHALDE 1. ERW


M 1:500

PLANZEICHEN

-  REINES VOLUNGBIET § 4 BAUNVO
-  NICHT BEBAUBARE GRUNDSTÜCKSFLÄCHE
-  I.I.
-  ZAHLE DER VOLLGESCHOSSE ALS HÖCHSTGRENZE
-  ZAHLE DER VOLLGESCHOSSE ZWINGEND
-  GRUNDFLÄCHENZAHLE GRZ
-  GESCHOSSFLÄCHENZAHLE GFZ
-  OFFENE BAUWEISE
-  GESCHLOSSENE BAUWEISE
-  BAULINIE
-  BAUGRENZE
-  STRASSENVERKEHRSFLÄCHE
-  ÖFFENTLICHE PARKFLÄCHE
-  STRASSENBEGRÄNZUNGSLINIE
-  SPIELPLATZ
-  FLÄCHEN FÜR STELLPLATZE OD GARAGEN
-  STELLPLATZE ST-GARAGEN G_{st}
-  GEMEINSCHAFTSSTELLPLATZE ST-GEM-GARAGEN G_{GG}
-  FÜHRUNG OBERIRDISCHER VERSORGENSANLAGEN
-  ABGRENZUNG UNTERSCHIEDLICHER NUTZUNG
-  GRENZE DES RAUMLICHEN GELTUNGSBEREICHES DES BEBAVUNGSPLANES
-  LANDSCHAFTSCHUTZGRENZE



ENGEN, DEN 1. Dez. 1966
 DER BÜRGERMEISTER: *Schweigle*
 DER PLANFERTIGER: *Schweigle*



Genehmigt gem. § 11 des
 Bundesbaugesetzes
 Landesamt Konstanz
 - Staatsverwaltung -
 Konstanz, den 17. April 1969
 In Vertretung

Wies
 Rechtsverbindlich seit 29. 1. 1969

