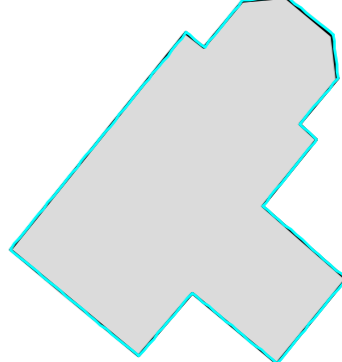

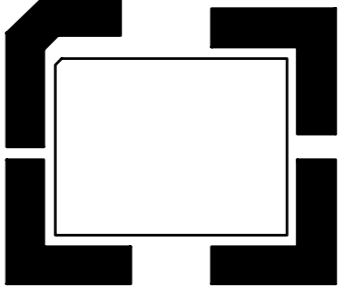












Legende :

-  bestehende Gebäude
-  geplante Gebäude
-  Geltungsbereich des B-planes
-  Straßenverkehrsfläche
-  geplanter Parkplatz. Lage der Stellplätze und Bäume nicht festgesetzt
-  private Grünfläche
-  öffentliche Grünfläche
-  Abgrenzung unterschiedlicher Nutzung
-  anzupflanzende Bäume
-  zu erhaltende Bäume
-  bestehender Gehweg / Radweg
-  wasserdurchlässige Flächen
-  wasserundurchlässige Flächen

STADT ENGEN IM REGAU

BEBAUUNGSPLAN
 „AM STOCKERGÄSSLE - 1.ÄND.“
 ÖRTLICHE BAUVORSCHRIFTEN
 „AM STOCKERGÄSSLE - 1.ÄND.“

STÄDTEBAULICHER
 GESTALTUNGSPLAN

Stand : 12.09.2012

Maßstab : 1 : 500

Datum : 2.07.2012

Verfasser : Johannes Moser

Gezeichnet : Markus Boller

Stand Kartengrundlage vom Landesvermessungsamt : 10.11.2011

