







PLANZEICHENERKLÄRUNG

Planungen; Nutzungsregelungen; Maßnahmen und Flächen für Maßnahmen zum Schutz, zur Pflege und zur Entwicklung von Natur und Landschaft (§ 9 Abs. 1 Nr. 20 und Nr. 25 BauGB).

-  zu erhaltende Bäume
-  zu pflanzende Bäume
-  geplante Gebäude / bauliche Anlagen
-  bestehende Gebäude
-  Straßenverkehrsfläche
-  Sichtfläche - Bepflanzung, Einfriedung und Nutzung maximal 60 cm hoch

Liste einheimischer Bäume :

- | | |
|---------------------|--------------|
| Acer campestre | Feldahorn |
| Acer platanoides | Spitzahorn |
| Acer pseudoplatanus | Bergahorn |
| Carpinus betulus | Hainbuche |
| Corylus colurna | Baumhasel |
| Quercus petraea | Traubeneiche |
| Quercus robur | Stieleiche |
| Sorbus aucuparia | Eberesche |
| Tilia cordata | Winterlinde |
| Tilia Platyphyllos | Sommerlinde |
| Ulmus glabra | Bergulme |

Obstgehölze als Hochstämme (Apfel, Birne, Kirsche, Pflaume u.a.)

Liste einheimischer Sträucher:

- | | |
|----------------------|-------------------------|
| Comus mas | Kornelkirsche |
| Comus sanguinea | Roter Hartriegel |
| Corylus avellana | Haselnuß |
| Crataegus laevigata | Zweiggrüfliger Weißdorn |
| Crataegus monogyna | Eingrüfliger Weißdorn |
| Euonymus europaeus | Pflaumenhütchen |
| Frangula alnus | Faulbaum |
| Ligustrum vulgare | Liguster |
| Lonicera xylosteum | Rote Heckenkirsche |
| Prunus mahaleb | Steinweisel |
| Prunus pedus | Traubenkirsche |
| Rhamnus cathartica | Kreuzdorn |
| Rosa canina | Hundrose |
| Rosa gallica | Eesig - Rose |
| Rosa pimpinellifolia | Bibemell - Rose |
| Rosa rubiginosa | Wein - Rose |
| Salix purpurea | Purpurweide |
| Sambucus nigra | Schwarzer Hollunder |
| Sambucus racemosa | Roter Hollunder |
| Viburnum lantana | Wolliger Schneeball |
| Viburnum opulus | Gemeiner Schneeball |



 STADT ENGEN IM HEGAU	
BEBAUUNGSPLANENTWURF "Hugenberg IV" - Anseltingen	
ÖRTLICHE BAUVORSCHRIFTEN "Hugenberg IV" - Anseltingen	
GRÜNORDNUNGSPLAN Stand : § 30 BauGB RV. 06.06.2014	
Maßstab :	1 : 1.000
Datum	Zeichnung
29.07.2014	C.Hupp
Der Bürgermeister :	Der Stadtbaumeister:
 Johannes Moser	 Matthias Distler

Stand Kartengrundlage vom Landesamt für Geoinformation und Landentwicklung:
15.10.2012 und Ergänzung vom 12.09.2013