

Anmerkung: Straßenhöhen sind unterstrichen

Stadt Engen

ANLAGE 15 FERTIGUNG 1
ZUM ANTRAG VOM 11.6. 1963 GEHÖRIG


Teilbebauungsplan Unterer u. oberer Weihergrund-Vög- leshalde

Straßenentwurf Querschnitte der Straße T-Y

M. 1:100

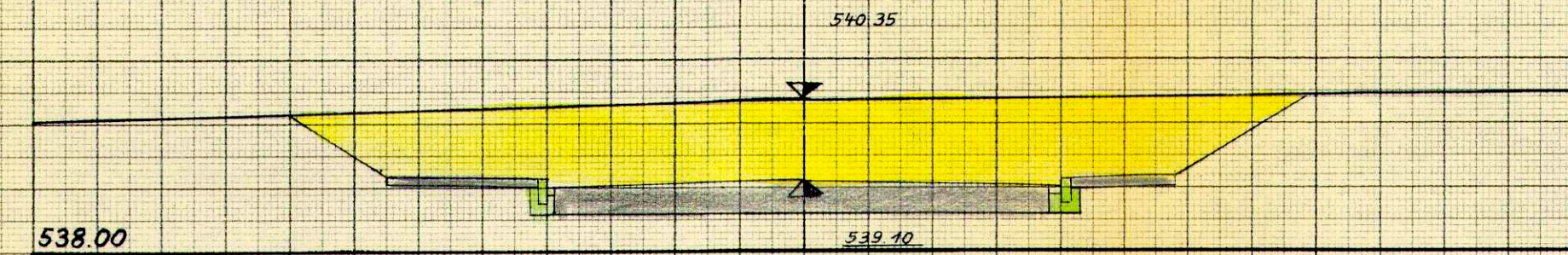
Konstanz, den 14.5.1963
Der Planfertiger:

ARNO JAHN
BAU-INGENIEUR
FREIER ARCHITEKT
KONSTANZ
GLÄRNISCHSTR. 5 · TEL. 2114

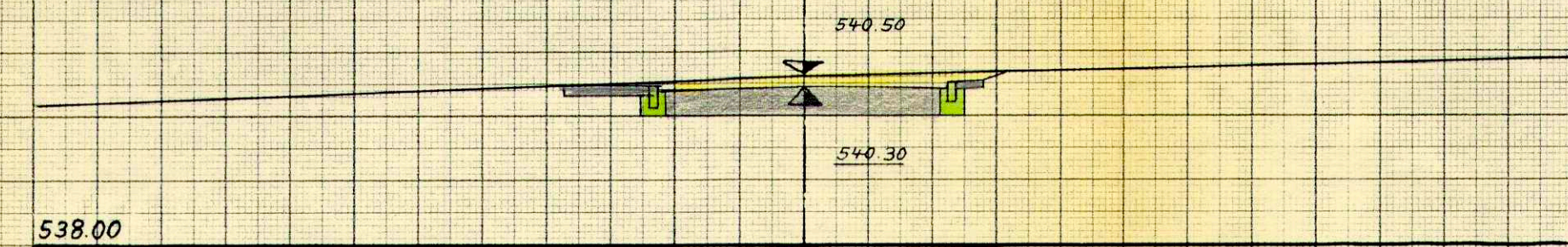


Engen, den 11.6. 1963
Der Bürgermeister:

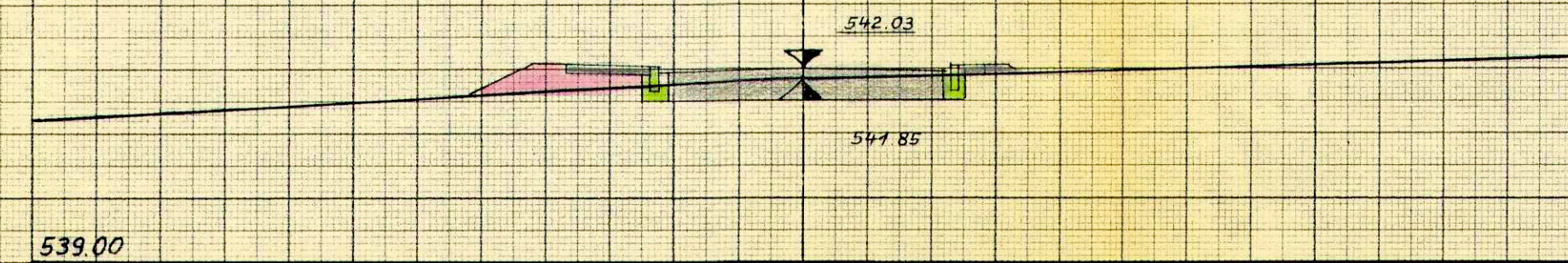
0+04.25



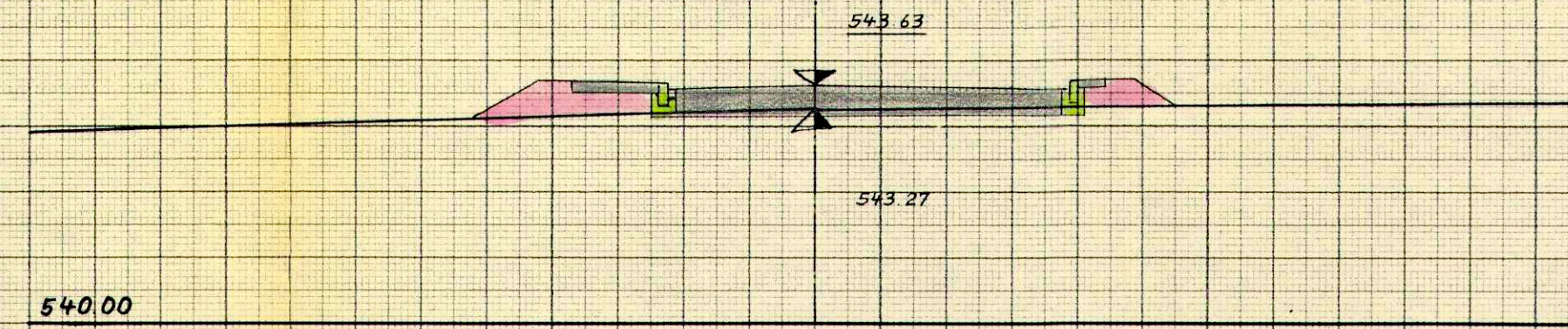
0+25



0+50



0+75



0+92.5

