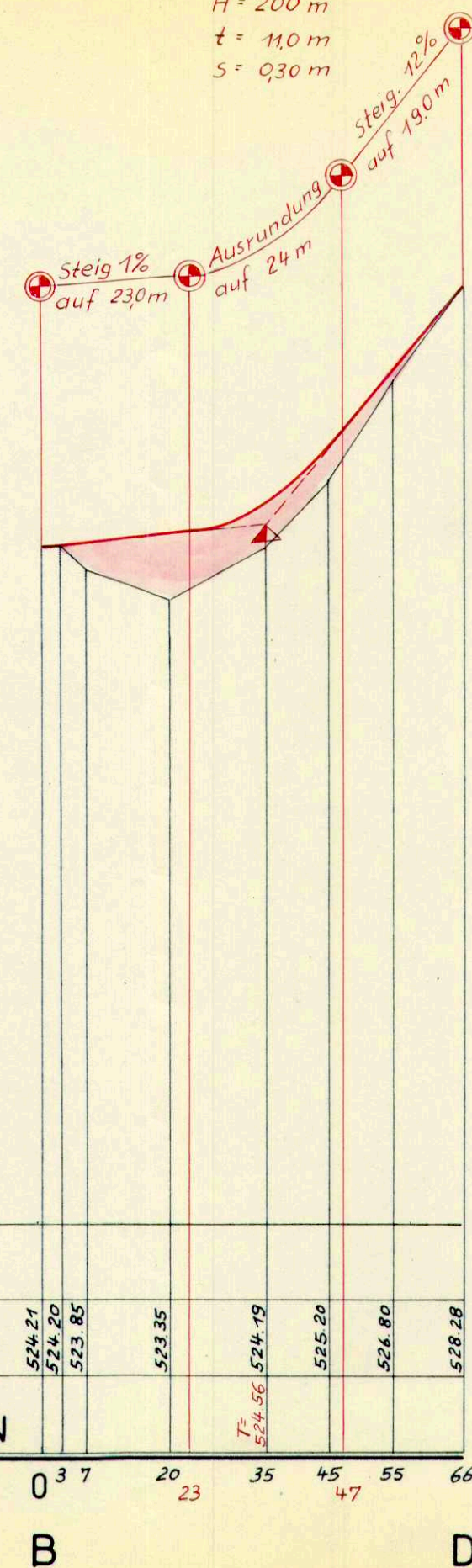


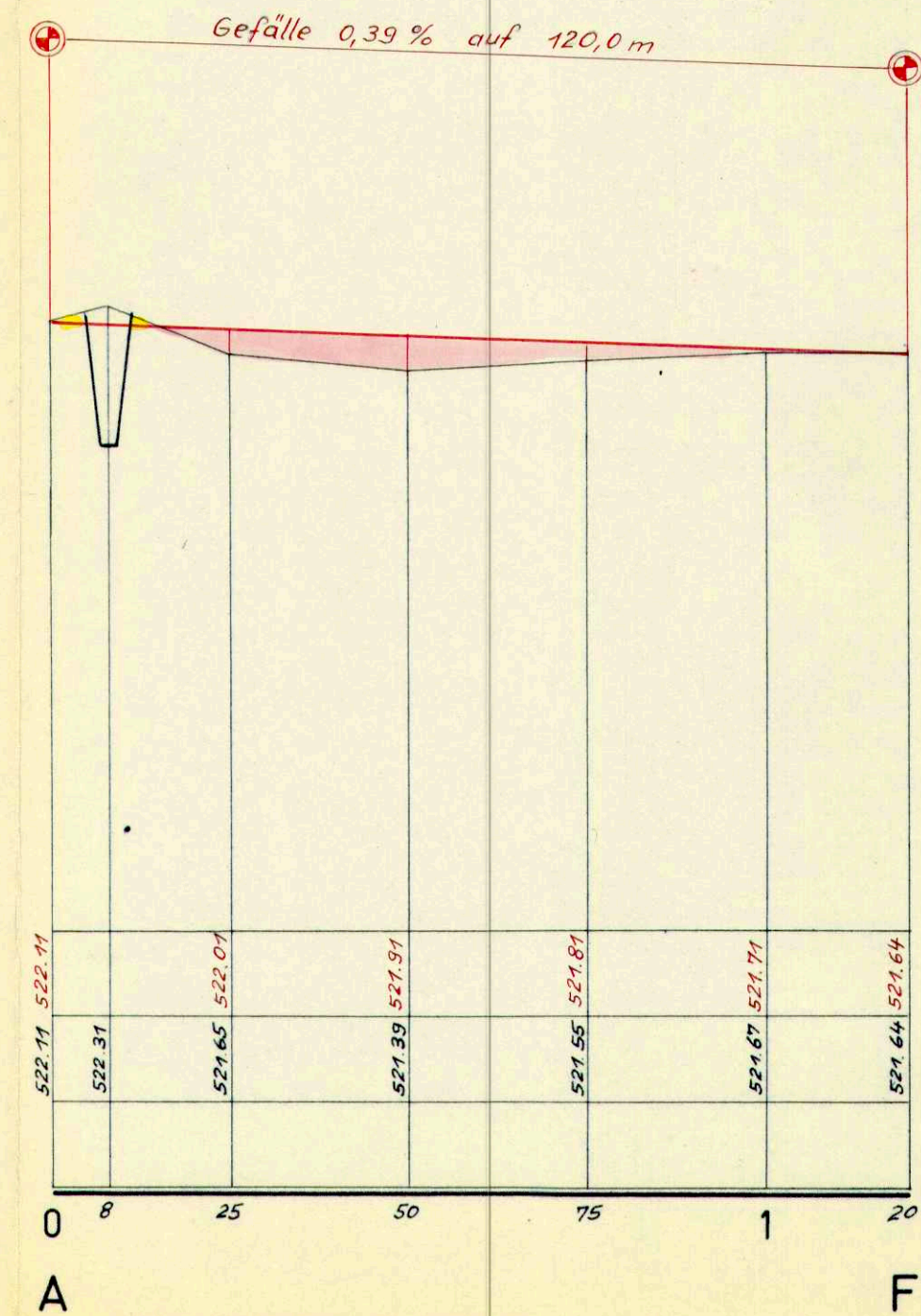
### Straße B-D

H = 200 m  
t = 11,0 m  
S = 9,30 m



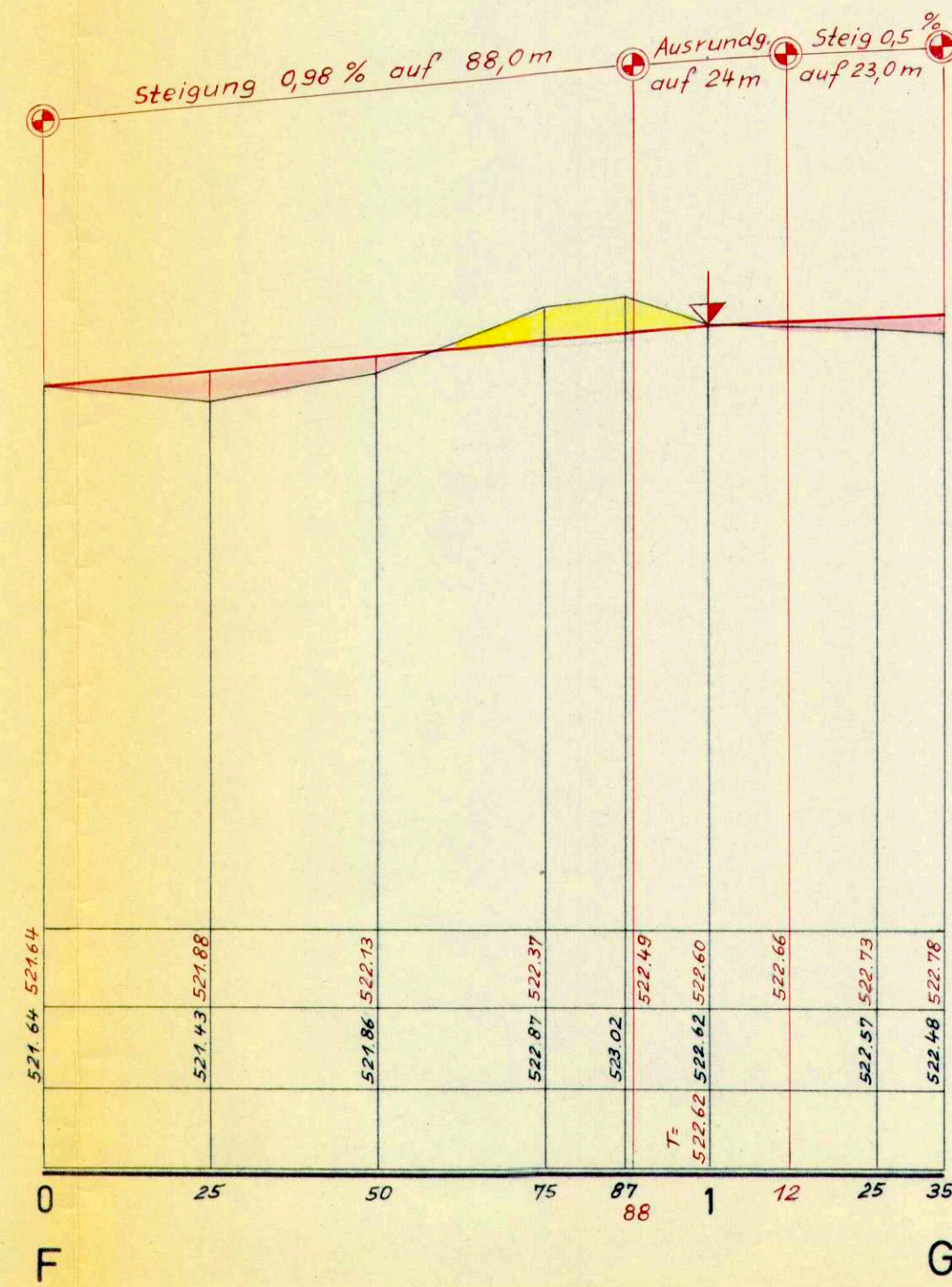
Neue Straßenhöhen						
Geländehöhen	524.21	524.20	523.85	523.35	524.19	528.28
Horizont 510.00m + NN						

### Straße A-F



### Straße F-G

H = 5000 m  
t = 12,0 m  
S = 9,03 m



## Stadt Engen

ANLAGE 5 FERTIGUNG 1  
ZUM ANTRAG VOM 196 GEHÖRIG

## Bebauungsplan

für das Gewann „Jm Tal“

Längenschnitte  
der geplanten Straßen  
B-D A-F F-G

M. d. L. 1:1000  
M. d. H. 1:100

Konstanz, den 20.1 1964

Der Planfertiger:

ARNO JAHN  
BAU-INGENIEUR B.D.B.  
FREIER ARCHITEKT  
KONSTANZ  
GLÄRNISCHSTR. 6 · TEL 2114

Engen, den 31.1 1964

Der Bürgermeister:

