



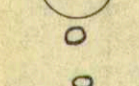













Genehmigt gem. § 11 des
 Bundesbaugesetzes
 Landesamt Konstanz
 - Staatsverwaltung -
 Konstanz, den 17. April 1969
 In Vertrauen
 W. W. 29.
 Rechtsverbindlich seit 28. 4. 1969



ANLAGE 3a FERTIG 1

STADT ENGEN/HEGAU
 BEBAUUNGSPLAN „GLOCKENZIEL“
 STRASSEN-UND BAULINIENPLAN MASST.
 PLANZEICHEN

-  ALLGEM. WOHNGEBIET §4 BauNVO
-  NICHT BEBAUBARE GRUNDSTÜCKSFLÄCHE
-  ZAHL DER VOLLGESCHOSSE ALS HÖCHSTGRENZE
-  ZAHL DER VOLLGESCHOSSE ZWINGEND
-  GRUNDFLÄCHENZAHL GRZ
-  GESCHOSSFLÄCHENZAHL GFZ
-  OFFENE BAUWEISE
-  GESCHLOSSENE BAUWEISE
-  BAULINIE
-  BAUGRENZE
-  STRASSENVERKEHRSFLÄCHE
-  ÖFFENTLICHE PARKFLÄCHE
-  STRASSENBEGRÄNZUNGSLINIE
-  SPIELPLATZ
-  FLÄCHEN FÜR STELLPLÄTZE OD GARAGEN
-  STELLPLÄTZE ST - GARAGEN GA
- GEMEINSCHAFTSSTELLPLÄTZE GST-GEM.GAR -GGG
- FÜHRUNG OBERNIRDISCHER VERSORGUNGSANL.
- ABGRENZUNG UNTERSCHIEDLICHER NUTZUNG
- GRENZE DES RÄUMLICHEN GELTUNGSBEREICHES DES BEBAUUNGSPLANES
- LANDSCHAFTSCHUTZGRENZE

ENGEN, DEN 2. März 1967
 DER BÜRGERMEISTER
 DER PLANFERTIGER



Schweighöfer
 Stadtplanmaler
 Engen