






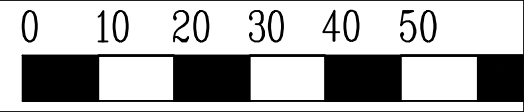


LEGENDE :

- Nr. 3. Bauplatz Nr.
- 664 m² Bauplatzgröße
-  Grundstücksgrenze
-  Baugrenze
-  Vorhandene Baulast:
Baulastenverzeichnis von Engen,
Baulastenblatt Nr. 564 von 18.09.97
-  Bäume erhalten
-  Straßenlampe
-  Hausanschluss
-  Freie Grundstücke

Baunutzungsschablone:

WA	WHmax. = 6,50m FHmax. = 9,50m II
GRZ = 0,30	GFZ = 0,60
SD, 30-35°	o



STADT ENGEN IM HEGAU	
"Hinter Kirchen" Engen - Barga	
Bauplätze	
Maßstab :	1 : 1.000
Datum:	10.07.2023

